



2025 Schladminger Tauern

Typ: **Hufeisen**
Etappen: **4**
Länge: **44.67 km**
Zeitraum: .. - ..

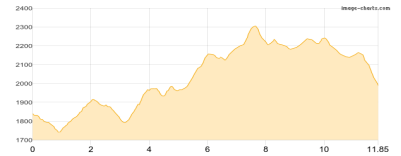
Gehzeit: **22:59 Stunden**
Aufstieg: **2844 Hm**
Abstieg: **3554 Hm**

Etappe 1

Hochwurzenhütte - Roßfeld - Guschen - Schneider - Schiedeck - Ignaz-Mattis-Hütte

Wandern **T2** - 972 Hm Aufstieg - 823 Hm Abstieg - **06:25** Stunden Gehzeit - 11.85 km Strecke

Hochwurzenhütte 1850m - Roßfeld 1919m - Guschen 1982m - Schneider 2009m - Schiedeck 2339m - Ignaz-Mattis-Hütte 1986m

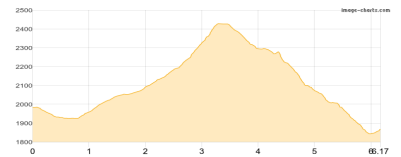


Etappe 2

Ignaz-Mattis-Hütte - Keinprechthütte

Wandern **T2** - 550 Hm Aufstieg - 664 Hm Abstieg - **04:00** Stunden Gehzeit - 6.17 km Strecke

Ignaz-Mattis-Hütte 1986m - Keinprechthütte 1872m



Etappe 3

Keinprechthütte - Gollinghütte

Wandern **T3** - 894 Hm Aufstieg - 1132 Hm Abstieg - **06:30** Stunden Gehzeit - 9.1 km Strecke

Keinprechthütte 1872m - Gollinghütte 1642m

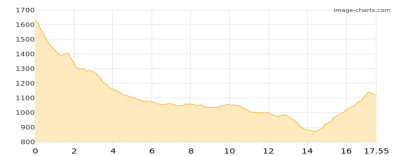


Etappe 4

Gollinghütte - Tauernalm

Wandern **T2** - 428 Hm Aufstieg - 935 Hm Abstieg - **06:05** Stunden Gehzeit - 17.55 km Strecke

Gollinghütte 1642m - Tauernalm 1142m





2025 Schladminger Tauern

Mögliche Unterkünfte

Hochwurzenhütte 1850 m, ÖAV, Dusche: k.A., Tel: +43 3687 61177, Schlafplätze: 13

Ignaz-Mattis-Hütte 1986 m, ÖAV, Dusche: ja, mobil: +43 664 4233823, Schlafplätze: 57

Keinprechthütte 1872 m, ÖAV, Dusche: ja, mobil: +43 664 43 303 46, Schlafplätze: 49

Gollinghütte 1642 m, AV: k.A., Dusche: ja, Tel: +43 676 5336288, Schlafplätze: 82