



Sextener 2025

Typ: **Rundtour**
Etappen: **7**
Länge: **46.95 km**
Zeitraum: .. - ..

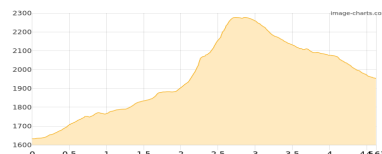
Gehzeit: **31:31 Stunden**
Aufstieg: **4736 Hm**
Abstieg: **4726 Hm**

Etappe 1

St.-Josef-Straße - Arzalpensattel - Bertihütte

Wandern **T5** - 666 Hm Aufstieg - 347 Hm Abstieg - **03:30** Stunden Gehzeit - 4.63 km Strecke

Arzalpensattel 2291m - Bertihütte 1950m



Etappe 2

Bertihütte - Elferkofel - Carduccihütte

Wandern **T5** - 1156 Hm Aufstieg - 817 Hm Abstieg - **06:40** Stunden Gehzeit - 8.58 km Strecke

Bertihütte 1950m - Elferkofel 3092m - Carduccihütte 2297m



Etappe 3

Carduccihütte - Zsigmondy-Hütte - Oberbachernjoch - Büllelejochhütte - ... - Dreizinnenhütte

Wandern **T4** - 607 Hm Aufstieg - 497 Hm Abstieg - **04:05** Stunden Gehzeit - 7.61 km Strecke

Carduccihütte 2297m - Zsigmondy-Hütte 2224m - Oberbachernjoch 2519m - Büllelejochhütte 2528m - Büllelejoch 2522m - Dreizinnenhütte 2405m



Etappe 4

Dreizinnenhütte - Langalm - Dreizinnenhütte

Klettersteig - 607 Hm Aufstieg - 608 Hm Abstieg - **04:20** Stunden Gehzeit - 7.82 km Strecke

Dreizinnenhütte 2405m - Langalm 2235m - Dreizinnenhütte 2405m

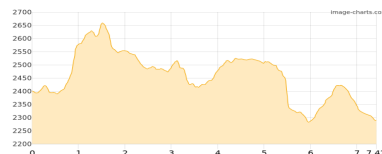


Etappe 5

Dreizinnenhütte - Gamsscharte -I- - Sandbüheljoch - Zwölferscharte - Carduccihütte

Klettersteig - 674 Hm Aufstieg - 785 Hm Abstieg - **04:50** Stunden Gehzeit - 7.42 km Strecke

Dreizinnenhütte 2405m - Gamsscharte (I) 2650m - Sandbüheljoch 2584m - Zwölferscharte 2502m - Carduccihütte 2297m

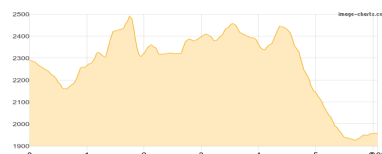


Etappe 6

Carduccihütte - Via Ferrata Cengia Gabriella - Ferrata Roghel - Bertihütte

Klettersteig - 752 Hm Aufstieg - 1088 Hm Abstieg - **05:25** Stunden Gehzeit - 6.08 km Strecke

Carduccihütte 2297m - Bertihütte 1950m



Sextener 2025



Etappe 7

Bertihütte - St.-Josef-Straße

Wandern **T4** - 274 Hm Aufstieg - 584 Hm Abstieg - **02:45** Stunden Gehzeit - 4.81 km Strecke

Bertihütte 1950m





Sextener 2025

Mögliche Unterkünfte

Bertihütte 1950 m, AV: k.A., Dusche: k.A., Schlafplätze: -

Carduccihütte 2297 m, AV: k.A., Dusche: k.A., Schlafplätze: -

Zsigmondy-Hütte 2224 m, AV: k.A., Dusche: k.A., Tel: +39 0474 710358, Schlafplätze: 75

Büllelejochhütte 2528 m, privat, Dusche: k.A., Schlafplätze: -

Dreizinnenhütte 2405 m, CAI, Dusche: ja, Tel: +39 0474 972002, Schlafplätze: -