



Enge - Bad Kissinger Hütte mit Gipfeln

Typ: **Rundtour**
Etappen: **3**
Länge: **28.23 km**
Zeitraum: **26.05.2016 - 28.05.2016**


Gehzeit: **16:15 Stunden**
Aufstieg: **2383 Hm**
Abstieg: **2382 Hm**

Etappe 1 26.05.2016 Donnerstag

Enge - Aggenstein - Bad Kissinger Hütte

Wandern **T4** - 817 Hm Aufstieg - 193 Hm Abstieg - **03:45** Stunden Gehzeit - 5.04 km Strecke

Enge 1138m - Bad Kissinger Hütte 1782m - Aggenstein 1985m - Bad Kissinger Hütte 1782m

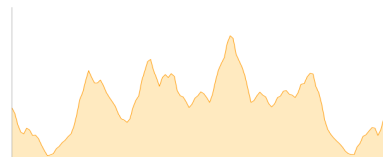


Etappe 2 27.05.2016 Freitag

Bad Kissinger Hütte - Schartschrofen - Große Schlicke - Bad Kissinger Hütte

Wandern **T3** - 1262 Hm Aufstieg - 1260 Hm Abstieg - **08:50** Stunden Gehzeit - 16.7 km Strecke

Bad Kissinger Hütte 1782m - Gamskopf 1890m - Schartschrofen 1968m - Vilser Scharte 1817m - Große Schlicke 2059m - Bergstation Füssener Jöchel 1818m - Bad Kissinger Hütte 1782m




Etappe 3 28.05.2016 Samstag

Bad Kissinger Hütte - Brentenjoch - Enge

Wandern **T3** - 304 Hm Aufstieg - 929 Hm Abstieg - **03:40** Stunden Gehzeit - 6.49 km Strecke

Bad Kissinger Hütte 1782m - Brentenjoch 2001m - Enge 1138m





Enge - Bad Kissinger Hütte mit Gipfeln

Mögliche Unterkünfte

Bad Kissinger Hütte 1782 m, DAV, Dusche: ja, mobil: +43 676 3731166, Schlafplätze: 53

Persönliche Anmerkungen

Wir haben diese Tour Ende Mai 2016 gemacht. Es waren noch einige Schneefelder zu queren, war aber gut machbar.