



Bernina 1978

Typ: **Rundtour**
Etappen: **5**
Länge: **50.96 km**
Zeitraum: **27.08.1978 - 30.08.1978**

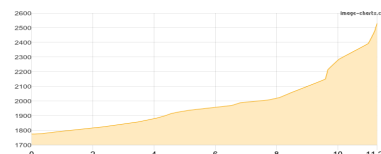
Gehzeit: **28:56 Stunden**
Aufstieg: **4121 Hm**
Abstieg: **4222 Hm**

Etappe 1 27.08.1978 Sonntag

Pontresina - Chamanna da Tschierva

Wandern - 757 Hm Aufstieg - 0 Hm Abstieg - **04:05** Stunden Gehzeit - 11.28 km Strecke

Pontresina 1774m - Chamanna da Tschierva 2583m

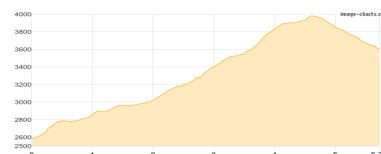


Etappe 2 28.08.1978 Montag

Chamanna da Tschierva - Piz Bernina - Rifugio Marco e Rosa

Hochalpin **ZS** - 1424 Hm Aufstieg - 414 Hm Abstieg - **06:20** Stunden Gehzeit - 5.73 km Strecke

Chamanna da Tschierva 2583m - Piz Bernina 4049m - Rifugio Marco e Rosa 3610m



Etappe 3 29.08.1978 Dienstag

Rifugio Marco e Rosa - Piz Palü - Westgipfel - Piz Palü - Ostgipfel - Piz Cambrena - ... - Diavolezza

Hochalpin **ZS** - 627 Hm Aufstieg - 1255 Hm Abstieg - **06:00** Stunden Gehzeit - 10.69 km Strecke

Rifugio Marco e Rosa 3610m - Piz Palü (Westgipfel) 3823m - Piz Palü (Ostgipfel) 3882m - Piz Cambrena 3607m - Piz d'Arlas 3375m - Diavolezza 2973m



Etappe 4

Diavolezza - Isla Persa - Boval - Chamanna da Boval

Wandern **T6** - 115 Hm Aufstieg - 632 Hm Abstieg - **02:15** Stunden Gehzeit - 4.75 km Strecke

Diavolezza 2973m

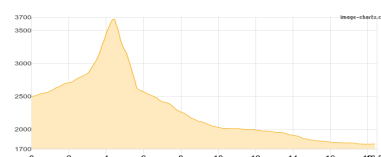


Etappe 5 30.08.1978 Mittwoch

Chamanna da Boval - Piz Boval - Piz Morteratsch - Chamanna da Tschierva

Hochalpin **ZS** - 1198 Hm Aufstieg - 1921 Hm Abstieg - **10:15** Stunden Gehzeit - 18.51 km Strecke

Chamanna da Boval 2494m - Piz Morteratsch 3751m - Chamanna da Tschierva 2583m - Pontresina 1774m





Bernina 1978

Mögliche Unterkünfte

Chamanna da Tschierva 2583 m, SAC, Dusche: k.A., Schlafplätze: -

Rifugio Marco e Rosa 3610 m, AV: k.A., Dusche: k.A., Schlafplätze: -

Diavolezza 2973 m, AV: k.A., Dusche: k.A., Schlafplätze: -

Chamanna da Boval 2494 m, SAC, Dusche: k.A., Schlafplätze: -