



Ortler 1978

Typ: **Rundtour**
Etappen: **6**
Länge: **42.26 km**
Zeitraum: **18.08.1978 - 17.08.2025**

Gehzeit: **28:49 Stunden**
Aufstieg: **5054 Hm**
Abstieg: **4907 Hm**

Etappe 1 17.08.2025 Sonntag

Sulden - Düsseldorf Hütte

Wandern **T3** - 890 Hm Aufstieg - 12 Hm Abstieg - **03:50** Stunden Gehzeit - 5.92 km Strecke

Sulden 1850m - Düsseldorf Hütte 2721m

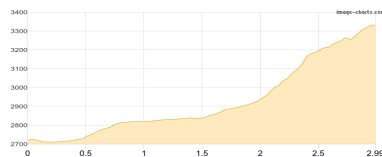


Etappe 2 18.08.1978 Freitag

Düsseldorf Hütte - 5 - Tschenglser Hochwand - D. Hütte

Hochalpin - 640 Hm Aufstieg - 640 Hm Abstieg - **02:35** Stunden Gehzeit - 2.99 km Strecke

Düsseldorf Hütte 2721m - Tschenglser Hochwand 3375m

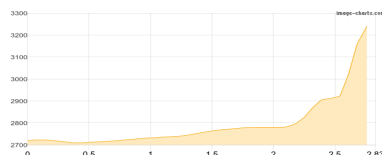


Etappe 3 19.08.1978 Samstag

Düsseldorf Hütte - Ofenwandscharte - Passo del Forno

Wandern - 470 Hm Aufstieg - 470 Hm Abstieg - **03:00** Stunden Gehzeit - 2.86 km Strecke

Düsseldorf Hütte 2721m

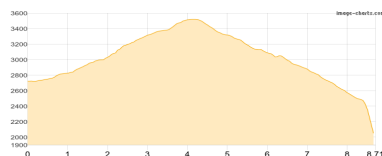


Etappe 4 21.08.1978 Montag

Düsseldorf Hütte - Vertainspitze NWgrat

Hochalpin **ZS** - 830 Hm Aufstieg - 1562 Hm Abstieg - **04:30** Stunden Gehzeit - 8.71 km Strecke

Düsseldorf Hütte 2721m - Vertainspitze 3545m

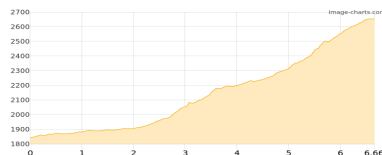


Etappe 5 24.08.1978 Donnerstag

Sulden - Hintergrathütte

Wandern **T3** - 858 Hm Aufstieg - 45 Hm Abstieg - **03:55** Stunden Gehzeit - 6.66 km Strecke

Sulden 1850m - Hintergrathütte 2661m

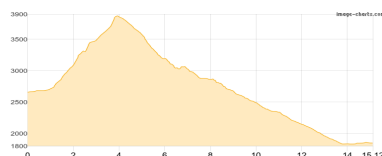


Etappe 6 25.08.1978 Freitag

Hintergrathütte - Ortler - Payerhütte - Tabarettascharte - Bärenkopfscharte - Sulden

Hochalpin **ZS** - 1366 Hm Aufstieg - 2178 Hm Abstieg - **11:00** Stunden Gehzeit - 15.12 km Strecke

Hintergrathütte 2661m - Ortler 3905m - Payerhütte 3029m - Tabarettascharte 2903m - Bärenkopfscharte 2871m - Sulden 1850m





Ortler 1978

Mögliche Unterkünfte

Düsseldorfer Hütte 2721 m, CAI, Dusche: nein, mobil: +39 333 2859740, Schlafplätze: -

Hintergrathütte 2661 m, privat, Dusche: k.A., Tel: +39 0473 613188, mobil: +39 348 7333807, Schlafplätze: -

Payerhütte 3029 m, CAI, Dusche: k.A., Tel: +39 0473 613010, Schlafplätze: -

Persönliche Anmerkungen

met Rob v. O., Gerard V.