



2025 Inverno

Typ: **Strecke**
Etappen: **5**
Länge: **41.76 km**
Zeitraum: .. - ..

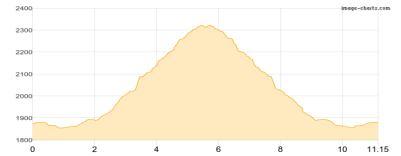
Gehzeit: **16:51 Stunden**
Aufstieg: **2019 Hm**
Abstieg: **2012 Hm**

Etappe 1

Lago Antorno - Rifugio Monte Piana A- Bosi - Monte Piana - ... - Lago Antorno

Wandern **T2** - 537 Hm Aufstieg - 534 Hm Abstieg - **04:30** Stunden Gehzeit - 11.15 km Strecke

Lago Antorno 1868m - Rifugio Monte Piana A. Bosi 2208m - Monte Piana 2324m - Rifugio Monte Piana A. Bosi 2208m - Lago Antorno 1868m

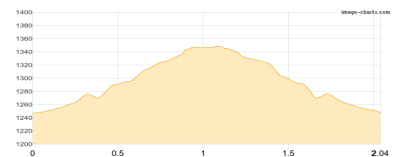


Etappe 2

Sextner Straße - Wildbad Innichen - St- Salvator - Sextner Straße

Wandern **T2** - 118 Hm Aufstieg - 117 Hm Abstieg - **00:55** Stunden Gehzeit - 2.04 km Strecke

St. Salvator 1344m

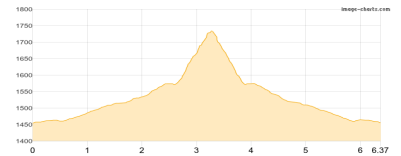


Etappe 3

Fischleinboden - Talschlusshütte - Fischleinboden

Wandern **T2** - 293 Hm Aufstieg - 292 Hm Abstieg - **02:30** Stunden Gehzeit - 6.37 km Strecke

Fischleinboden 1454m - Talschlusshütte 1548m - Fischleinboden 1454m

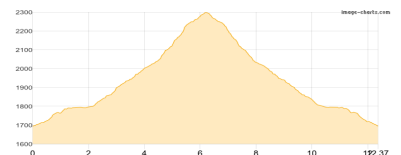


Etappe 4

Knuttenalm - Klammljoch - Knuttenalm

Wandern - 623 Hm Aufstieg - 623 Hm Abstieg - **05:05** Stunden Gehzeit - 12.37 km Strecke

Knuttenalm 1911m - Klammljoch 2295m - Knuttenalm 1911m



Etappe 5

Kreuzbergpass - Nemes Alm - Coltrondo Alm - Kreuzbergpass

Wandern **T2** - 448 Hm Aufstieg - 446 Hm Abstieg - **03:50** Stunden Gehzeit - 9.83 km Strecke

Kreuzbergpass 1636m - Kreuzbergpass 1636m





2025 Inverno

Mögliche Unterkünfte

Rifugio Monte Piana A. Bosi 2208 m, AV: k.A., Dusche: k.A., Schlafplätze: -

Talschlusshütte 1548 m, privat, Dusche: k.A., Schlafplätze: -

Knuttenalm 1911 m, AV: k.A., Dusche: k.A., Schlafplätze: -

Persönliche Anmerkungen

Con Mikolaj, ciaspole e ramponi.