



# Lechtaler Höhenweg (Teilstück)

Typ: **Strecke**  
Etappen: **4**  
Länge: **26.72 km**  
Zeitraum: .. - ..

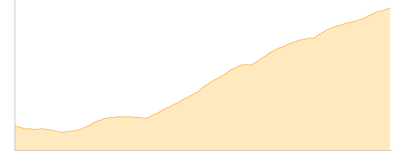
Gehzeit: **16:28 Stunden**  
Aufstieg: **2226 Hm**  
Abstieg: **2842 Hm**

## Etappe 1

### St. Christoph Paßhöhe - Ulmer Hütte (Lechtaler Höhenweg Zwischenstück - Etappe 1)

Wandern - 509 Hm Aufstieg - 40 Hm Abstieg - **02:10** Stunden Gehzeit - 2.95 km Strecke

Arlbergpass 1793m - Ulmer Hütte 2285m



## Etappe 2

### Ulmer Hütte - Leutkircher Hütte - ... - Etappe 2)

Wandern - 830 Hm Aufstieg - 802 Hm Abstieg - **05:50** Stunden Gehzeit - 11.51 km Strecke

Ulmer Hütte 2285m - Leutkircher Hütte 2251m - Kaiserjochhaus 2310m

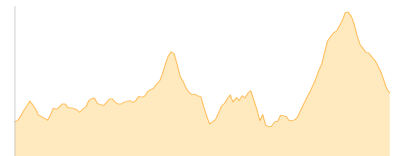


## Etappe 3

### Kaiserjochhaus - Ansbacher Hütte (Lechtaler Höhenweg Zwischenstück - Etappe 3)

Wandern - 830 Hm Aufstieg - 761 Hm Abstieg - **05:15** Stunden Gehzeit - 7.88 km Strecke

Kaiserjochhaus 2310m - Ansbacher Hütte 2376m




## Etappe 4

### Ansbacher Hütte - Fritzhütte - Schnann (Lechtaler Höhenweg Zwischenstück - Etappe 4)

Wandern - 58 Hm Aufstieg - 1238 Hm Abstieg - **03:15** Stunden Gehzeit - 4.39 km Strecke

Ansbacher Hütte 2376m - Fritzhütte 1727m - Schnann 1182m





## Lechtaler Höhenweg (Teilstück)

### Mögliche Unterkünfte

Ulmer Hütte 2285 m, DAV, Dusche: ja, Tel: +43 5446 30200, Schlafplätze: 52

Leutkircher Hütte 2251 m, DAV, Dusche: ja, Tel: +43 664 9857849, Schlafplätze: 50

Kaiserjochhaus 2310 m, DAV, Dusche: ja, Tel: +43 664 1556533, Schlafplätze: 67

Ansbacher Hütte 2376 m, DAV, Dusche: ja, Tel: +43 676 8429 27 136, Schlafplätze: 81

Fritzhütte 1727 m, privat, Dusche: ja, Schlafplätze: 35