



Rosengartentour

Typ:
Etappen: **6**
Länge: **42.28 km**
Zeitraum: .. - ..

Gehzeit: **24:01 Stunden**
Aufstieg: **3030 Hm**
Abstieg: **4275 Hm**

Etappe 1

Kölner Hütte - Vajolonpass - Rotwandhütte

Wandern - 567 Hm Aufstieg - 625 Hm Abstieg - **03:50** Stunden Gehzeit - 5.65 km Strecke

Kölner Hütte 2337m - Rotwandhütte 2283m

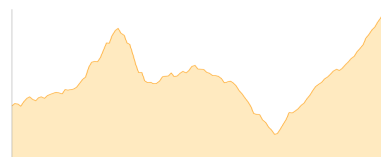


Etappe 2

Rotwandhütte - Grasleitenpasshütte

Wandern - 863 Hm Aufstieg - 552 Hm Abstieg - **05:00** Stunden Gehzeit - 8.11 km Strecke

Rotwandhütte 2283m - Grasleitenpasshütte 2601m

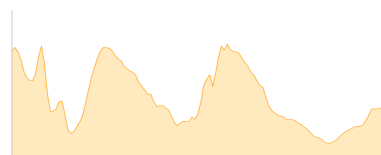


Etappe 3

Grasleitenpasshütte - Schlernhaus

Wandern - 771 Hm Aufstieg - 914 Hm Abstieg - **05:30** Stunden Gehzeit - 8.82 km Strecke

Grasleitenpasshütte 2601m - Schlernhaus 2457m




Etappe 4

Schlernhaus - Saltner Hütte

Wandern - 60 Hm Aufstieg - 684 Hm Abstieg - **02:05** Stunden Gehzeit - 4.11 km Strecke

Schlernhaus 2457m - Saltner Hütte 1657m




Etappe 5

Saltner Hütte - Tierser Alpl

Wandern - 715 Hm Aufstieg - 94 Hm Abstieg - **03:30** Stunden Gehzeit - 6.78 km Strecke

Saltner Hütte 1657m - Tierser Alpl 2440m



Etappe 6

Tierser Alpl - St. Zyprian

Wandern - 54 Hm Aufstieg - 1407 Hm Abstieg - **04:05** Stunden Gehzeit - 8.81 km Strecke

Tierser Alpl 2440m - St. Zyprian 1093m





Rosengartentour

Mögliche Unterkünfte

Kölner Hütte 2337 m, CAI, Dusche: k.A., Tel: +39 0471 612033, mobil: +39 0335 6563512, Schlafplätze: 60

Rotwandhütte 2283 m, SAT, Dusche: k.A., Schlafplätze: 62

Grasleitenpasshütte 2601 m, AV: k.A., Dusche: k.A., Schlafplätze: -

Schlernhaus 2457 m, CAI, Dusche: k.A., Schlafplätze: -

Saltner Hütte 1657 m, AV: k.A., Dusche: k.A., Schlafplätze: -

Tierser Alpl 2440 m, privat, Dusche: k.A., Schlafplätze: -