



Pitztal-Teil-Runde

Typ:	Strecke	Gehzeit:	47:05 Stunden
Etappen:	6	Aufstieg:	7060 Hm
Länge:	68.35 km	Abstieg:	7498 Hm
Zeitraum:	31.07.2016 - 05.08.2016		

Etappe 1 31.07.2016 Sonntag

Gletscherblick - Braunschweiger Hütte

Wandern - 1085 Hm Aufstieg - 38 Hm Abstieg - **04:25** Stunden Gehzeit - 5.8 km Strecke

Gletscherblick 1696m - Braunschweiger Hütte 2759m



Etappe 2 01.08.2016 Montag

Braunschweiger Hütte - Rheinland-Pfalz-Biwak - Gschrappkogel - ... - Rüsselsheimer Hütte

Hochalpin - 861 Hm Aufstieg - 1291 Hm Abstieg - **06:55** Stunden Gehzeit - 11.58 km Strecke

Braunschweiger Hütte 2759m - Rheinland-Pfalz-Biwak 3247m - Gschrappkogel 3191m - Wassertalkogel 3252m - Weißmaurachjoch 2953m - Rüsselsheimer Hütte 2324m

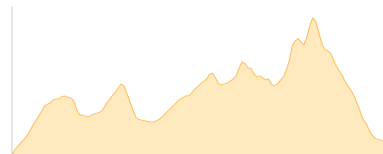


Etappe 3 02.08.2016 Dienstag

Rüsselsheimer Hütte - Gawinden - Röt Karljoch - Breitlehnojchl - ... - Hauerseehütte

Hochalpin - 1289 Hm Aufstieg - 1233 Hm Abstieg - **08:15** Stunden Gehzeit - 11.98 km Strecke

Rüsselsheimer Hütte 2324m - Gawinden 2649m - Röt Karljoch 2710m - Breitlehnojchl 2637m - Jochkogel 2741m - Sandjochl 2826m - Luibisscharte 2914m - Luibiskogel 3112m - Hauersee 2380m - Hauerseehütte 2383m

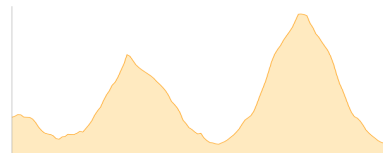


Etappe 4 03.08.2016 Mittwoch

Hauerseehütte - Weißer See - Felderjochl - Blockkogel - Frischmann-Hütte

Hochalpin - 1465 Hm Aufstieg - 1651 Hm Abstieg - **09:45** Stunden Gehzeit - 12.74 km Strecke

Hauerseehütte 2383m - Weißer See 2540m - Felderjochl 2801m - Blockkogel 3098m - Frischmannhütte 2192m

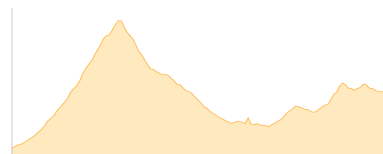


Etappe 5 04.08.2016 Donnerstag

Frischmann-Hütte - Fundusfeiler - Feilerscharte - Wettersee - ... - Erlanger Hütte

Hochalpin - 1345 Hm Aufstieg - 1005 Hm Abstieg - **07:45** Stunden Gehzeit - 10.33 km Strecke

Frischmannhütte 2192m - Fundusfeiler 3079m - Feilerscharte 2926m - Wettersee 2558m - Joch [Dreirinnenkogel] 2612m - Erlanger Hütte 2550m

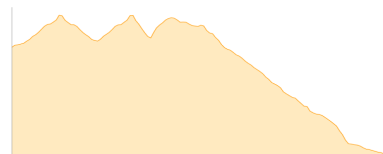


Etappe 6 05.08.2016 Freitag

Erlanger Hütte - Wettersee - Wildgrat - Joch [Dreirinnenkogel] - ... - Moosbrücke

Wandern - 1015 Hm Aufstieg - 2280 Hm Abstieg - **09:55** Stunden Gehzeit - 15.92 km Strecke

Erlanger Hütte 2550m - Wettersee 2558m - Wildgrat 2971m - Joch [Dreirinnenkogel] 2612m - Riegelkopf [Geigenkamm] 2936m - Kreuzjochlspitze 2908m - Schafhimmel 2820m - Edelrautenkopf 2737m - Lehnerjoch 2510m - Ludwigsburger Hütte 1935m - Zaunhof 1330m - Moosbrücke 1260m





Pitztal-Teil-Runde

Mögliche Unterkünfte

Braunschweiger Hütte 2759 m, DAV, Dusche: ja, Tel: +43 664 2012013, mobil: +43 664 535 37 22, Schlafplätze: 183

Rheinland-Pfalz-Biwak 3247 m, DAV, Dusche: k.A., Schlafplätze: 9

Rüsselsheimer Hütte 2324 m, DAV, Dusche: ja, Tel: +43 5413 20300, mobil: +43 6642 808107, Schlafplätze: 35

Hauerseehütte 2383 m, DAV, Dusche: k.A., mobil: +43 664 7828637, Schlafplätze: 15

Frischmannhütte 2192 m, ÖTK, Dusche: k.A., Tel: +43 5255 50154, mobil: +43 664 8638935, Schlafplätze: 53

Erlanger Hütte 2550 m, DAV, Dusche: k.A., mobil: +43 664 3920268, Schlafplätze: 48

Ludwigsburger Hütte 1935 m, DAV, Dusche: k.A., Tel: +43 5414 87537, mobil: +43 664 4632543, Schlafplätze: 51