



Verwallrunde 2020 - letzter Teil

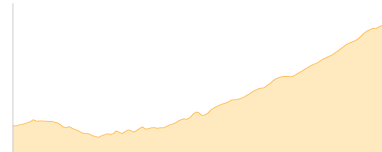
Typ:	Strecke	Gehzeit:	11:45 Stunden
Etappen:	4	Aufstieg:	2271 Hm
Länge:	28.34 km	Abstieg:	2877 Hm
Zeitraum:	15.07.2016 - 17.07.2016		

Etappe 1 15.07.2016 Freitag

Alpengasthof Dias - Seßladalpe - Niederelbehütte

Wandern **T2** - 637 Hm Aufstieg - 167 Hm Abstieg - **02:15** Stunden Gehzeit - 4.84 km Strecke

Dias-Kabinenbahn Bergstation 1830m - Alpengasthof Dias 1863m - Seßladalpe, Untere 1896m - Niederelbehütte 2310m

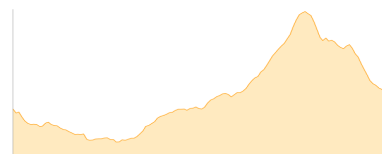


Etappe 2 16.07.2016 Samstag

Niederelbehütte - Schmalzgrubenscharte - Edmund-Graf-Hütte

Wandern **T4** - 646 Hm Aufstieg - 576 Hm Abstieg - **03:50** Stunden Gehzeit - 9.62 km Strecke

Niederelbehütte 2310m - Schmalzgrubenscharte 2697m - Edmund-Graf-Hütte 2375m

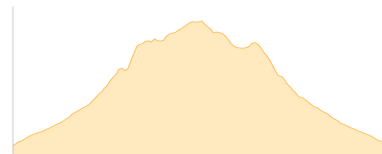


Etappe 3 16.07.2016 Samstag

Edmund-Graf-Hütte - Hoher Riffler - Kleiner Riffler - Edmund-Graf-Hütte

Wandern **T5** - 866 Hm Aufstieg - 866 Hm Abstieg - **03:20** Stunden Gehzeit - 5.84 km Strecke

Edmund-Graf-Hütte 2375m - Hoher Riffler (Verw.) 3168m - Kleiner Riffler 3014m - Edmund-Graf-Hütte 2375m



Etappe 4 17.07.2016 Sonntag

Edmund-Graf-Hütte - Pettneu

Wandern **T2** - 122 Hm Aufstieg - 1267 Hm Abstieg - **02:20** Stunden Gehzeit - 8.04 km Strecke

Edmund-Graf-Hütte 2375m - Pettneu 1220m





Verwallrunde 2020 - letzter Teil

Mögliche Unterkünfte

Alpengasthof Dias 1863 m, AV: k.A., Dusche: k.A., Schlafplätze: -

Seßladalpe, Untere 1896 m, privat, Dusche: k.A., Schlafplätze: -

Niederelbehütte 2310 m, DAV, Dusche: nein, Tel: +43 676 841 38 52 00, mobil: +43 676 841385200, Schlafplätze: 71

Edmund-Graf-Hütte 2375 m, ÖAV, Dusche: nein, Tel: +43 5448 8555, mobil: +43 699 13290061, Schlafplätze: 90

Persönliche Anmerkungen

Da wir aufgrund von sehr schlechten Wetter mit Schnee die Runde nach 3 Tagen abgebrochen haben, wurde sie hier wieder aufgenommen und bis zum Ende gegangen. Es fehlen allerdings noch 3 Etappen in der Mitte, die wir demnächst nachholen wollen.