



# Survival kids

Typ: **Strecke**  
Etappen: **4**  
Länge: **29.58 km**  
Zeitraum: .. - ..

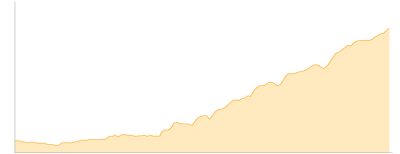
Gehzeit: **13:17 Stunden**  
Aufstieg: **2017 Hm**  
Abstieg: **1312 Hm**

## Etappe 1

### Dag 1 : Kruth - Adamskopf

Wandern - 525 Hm Aufstieg - 156 Hm Abstieg - **02:55** Stunden Gehzeit - 5.82 km Strecke

Refuge du Hinterbrockloch 908m

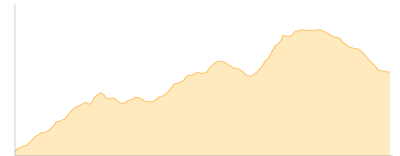


## Etappe 2

### Dag 2 : Adamskopf - Col de la Vierge

Wandern - 337 Hm Aufstieg - 180 Hm Abstieg - **02:20** Stunden Gehzeit - 5.74 km Strecke

Refuge du Hinterbrockloch 908m - Chalet de l Union 1065m



## Etappe 3

### Dag 3 : Col de la Vierge - Lac de Blancheme

Wandern - 608 Hm Aufstieg - 686 Hm Abstieg - **04:40** Stunden Gehzeit - 10.04 km Strecke

Chalet de l Union 1065m - Chalet de Blanchemer 987m

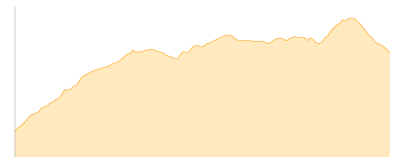


## Etappe 4

### Dag 4 : Lac de Blancheme - Le Hohneck

Wandern - 547 Hm Aufstieg - 290 Hm Abstieg - **03:25** Stunden Gehzeit - 7.98 km Strecke

Chalet de Blanchemer 987m





## Survival kids

### Mögliche Unterkünfte

Refuge du Hinterbrockloch 908 m, AV: k.A., Dusche: k.A., Schlafplätze: -

Chalet de l'Union 1065 m, AV: k.A., Dusche: k.A., Schlafplätze: -

Chalet de Blancheimer 987 m, AV: k.A., Dusche: k.A., Schlafplätze: -