



Öztaler Runde 2014

Typ: **Rundtour**
Etappen: **5**
Länge: **44.15 km**
Zeitraum: **00.00.0000 - 00.00.0000**

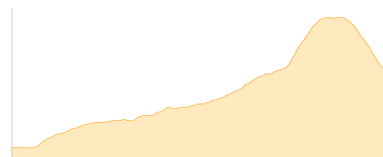
Gehzeit: **28:13 Stunden**
Aufstieg: **4259 Hm**
Abstieg: **4255 Hm**

Etappe 1

Vent - Brizzisee - Martin-Busch-Hütte

Wandern **T3** - 1099 Hm Aufstieg - 485 Hm Abstieg - **06:00** Stunden Gehzeit - 10.96 km Strecke

Vent 1895m - Brizzisee 2919m - Martin-Busch-Hütte 2501m

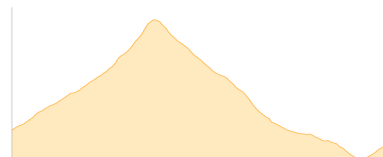


Etappe 2

Martin-Busch-Hütte - Hochjoch-Hospiz

Wandern - 930 Hm Aufstieg - 1026 Hm Abstieg - **06:15** Stunden Gehzeit - 8.51 km Strecke

Martin-Busch-Hütte 2501m - Hochjoch-Hospiz 2413m

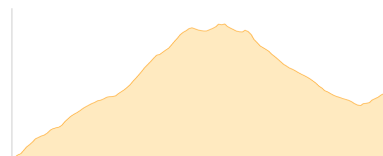


Etappe 3

Hochjoch-Hospiz - Hintere Guslarspitze - Vernagthütte

Wandern **T2** - 821 Hm Aufstieg - 468 Hm Abstieg - **04:25** Stunden Gehzeit - 5.98 km Strecke

Hochjoch-Hospiz 2413m - Hintere Guslarspitze 3151m - Vernagthütte 2755m

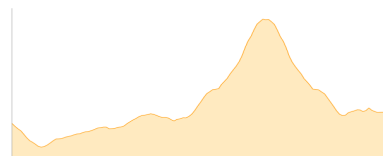


Etappe 4

Vernagthütte - Vorderer Brochkogel - Breslauer Hütte

Wandern **T5** - 1131 Hm Aufstieg - 1047 Hm Abstieg - **07:20** Stunden Gehzeit - 11.44 km Strecke

Vernagthütte 2755m - Vorderer Brochkogel 3565m - Breslauer Hütte 2844m




Etappe 5

Breslauer Hütte - Wildes Mannle - Stablein Alm - Vent

Wandern **T3** - 278 Hm Aufstieg - 1229 Hm Abstieg - **04:15** Stunden Gehzeit - 7.26 km Strecke

Breslauer Hütte 2844m - Wildes Mannle 3019m - Stablein 2356m - Vent 1895m





Öztaler Runde 2014

Mögliche Unterkünfte

Martin-Busch-Hütte 2501 m, DAV, Dusche: k.A., Tel: +43 5254 8130, Schlafplätze: 150

Hochjoch-Hospiz 2413 m, DAV, Dusche: ja, Tel: +43 676 6305998, mobil: +43 720 347821, Schlafplätze: 60

Vernagthütte 2755 m, DAV, Dusche: ja, Tel: +43 5254 8128, mobil: +43 664 1412119, Schlafplätze: 172

Breslauer Hütte 2844 m, DAV, Dusche: ja, Tel: +43 5254 8156, mobil: +43 664 5300898, Schlafplätze: 160