



Urlaub 4xWir 2017

Typ: **Rundtour**
Etappen: **12**
Länge: **75.14 km**
Zeitraum: .. - ..

Gehzeit: **45:56 Stunden**
Aufstieg: **6814 Hm**
Abstieg: **6814 Hm**

Etappe 1

Planina pri jezeru - Planini Vodnikova

Wandern - 1036 Hm Aufstieg - 650 Hm Abstieg - **05:45** Stunden Gehzeit - 7.65 km Strecke

Planina pri jezeru 1446m - Planini Vodnikova 1832m

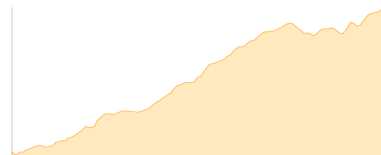


Etappe 2

Planini Vodnikova - Dom Planika pod Triglavom - Triglavski dom

Wandern - 829 Hm Aufstieg - 169 Hm Abstieg - **03:40** Stunden Gehzeit - 4.48 km Strecke

Planini Vodnikova 1832m - Dom Planika pod Triglavom 2408m - Triglavski dom 2515m



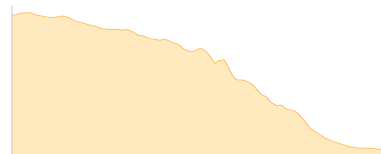
Etappe 3: Ruhetag

Etappe 4

Triglavski dom - Dom Stanica - Aljazev dom

Wandern - 192 Hm Aufstieg - 1689 Hm Abstieg - **04:45** Stunden Gehzeit - 5.61 km Strecke

Triglavski dom 2515m - Dom Stanica 2332m - Aljazev dom 1015m



Etappe 5

Aljazev dom - Pogacnikov dom

Wandern - 1234 Hm Aufstieg - 198 Hm Abstieg - **05:10** Stunden Gehzeit - 5.33 km Strecke

Aljazev dom 1015m - Pogacnikov dom 2050m



Etappe 6: Ruhetag



Urlaub 4xWir 2017

Etappe 7

Pogacnikov dom - Trenta

Wandern - 66 Hm Aufstieg - 1479 Hm Abstieg - **04:10** Stunden Gehzeit - 8.12 km Strecke

Pogacnikov dom 2050m - Trenta 620m



Etappe 8

Trenta - Zasavska koca na Prehodavcih

Wandern - 1501 Hm Aufstieg - 60 Hm Abstieg - **06:25** Stunden Gehzeit - 9.79 km Strecke

Trenta 620m - Zasavska koca na Prehodavcih 2071m



Etappe 9: Ruhetag

Etappe 10

Zasavska koca na Prehodavcih - Koca pri Triglavski jeseri - Koca pod bogatinom

Wandern - 379 Hm Aufstieg - 936 Hm Abstieg - **04:45** Stunden Gehzeit - 12.15 km Strecke

Zasavska koca na Prehodavcih 2071m - Koca pri Triglavski jeseri 1685m - Koca pod bogatinom 1513m



Etappe 11

Koca pod bogatinom - Dom na komni - Stara FuZina

Wandern - 564 Hm Aufstieg - 1522 Hm Abstieg - **06:45** Stunden Gehzeit - 14.35 km Strecke

Koca pod bogatinom 1513m - Dom na komni 1520m - Stara Fuzina 542m

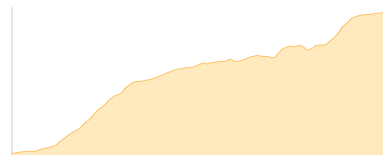


Etappe 12

Stara FuZina - Kosijev Dom - Planina pri jezeru

Wandern - 1014 Hm Aufstieg - 109 Hm Abstieg - **04:35** Stunden Gehzeit - 7.67 km Strecke

Stara Fuzina 542m - Kosijev Dom 1050m - Planina pri jezeru 1446m





Urlaub 4xWir 2017

Mögliche Unterkünfte

Planina pri jezeru 1446 m, AV: k.A., Dusche: k.A., Tel: +386 51 632 738, Schlafplätze: 80

Planini Vodnikova 1832 m, AV: k.A., Dusche: k.A., Tel: +386 4 828 03 04, Schlafplätze: 40

Dom Planika pod Triglavom 2408 m, AV: k.A., Dusche: k.A., Tel: +386 51 614 773, Schlafplätze: 143

Triglavski dom 2515 m, AV: k.A., Dusche: k.A., Schlafplätze: -

Dom Stanica 2332 m, AV: k.A., Dusche: k.A., Schlafplätze: -

Aljazev dom 1015 m, AV: ja, Dusche: ja, Tel: +386 31 384 011, Schlafplätze: 110

Pogacnikov dom 2050 m, AV: k.A., Dusche: k.A., Schlafplätze: 79

Zasavska koca na Prehodavcih 2071 m, AV: k.A., Dusche: k.A., Tel: +386 51 614 781, Schlafplätze: 63

Koca pri Triglavski jeseri 1685 m, AV: k.A., Dusche: k.A., Schlafplätze: -

Koca pod bogatinom 1513 m, AV: k.A., Dusche: k.A., Schlafplätze: -

Dom na komni 1520 m, AV: k.A., Dusche: k.A., Schlafplätze: -

Kosjjev Dom 1050 m, AV: k.A., Dusche: k.A., Schlafplätze: -