



Alpenpässe-Weg, Teil 2 (Etappen 10-18, Ulrichen - Zin

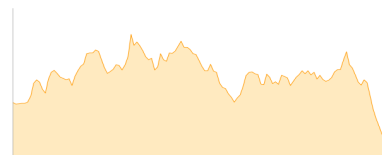
Typ:	Strecke	Gehzeit:	79:45 Stunden
Etappen:	9	Aufstieg:	10818 Hm
Länge:	173.45 km	Abstieg:	10507 Hm
Zeitraum:	.. - ..		

Etappe 1

Alpenpässe-Weg, Etappe 10 (Ulrichen - Blitzingen)

Wandern - 1016 Hm Aufstieg - 1097 Hm Abstieg - **07:30** Stunden Gehzeit - 15.48 km Strecke

Ulrichen 1346m - Bhf. Blitzingen 1270m



Etappe 2

Alpenpässe-Weg, Etappe 11 (Blitzingen - Binn)

Wandern - 874 Hm Aufstieg - 736 Hm Abstieg - **06:55** Stunden Gehzeit - 17.85 km Strecke

Bhf. Blitzingen 1270m - Binn 1400m

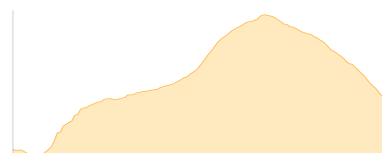


Etappe 3

Alpenpässe-Weg, Etappe 12 (Binn - Rosswald)

Wandern - 1330 Hm Aufstieg - 906 Hm Abstieg - **08:20** Stunden Gehzeit - 16.78 km Strecke

Binn 1400m - Hotel Klennenhorn 1832m

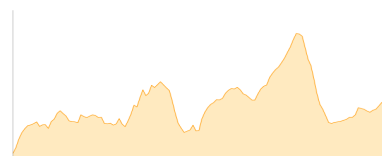


Etappe 4

Alpenpässe-Weg, Etappe 13 (Rosswald - Simplonpass)

Wandern - 1191 Hm Aufstieg - 1023 Hm Abstieg - **08:30** Stunden Gehzeit - 19.13 km Strecke

Hotel Klennenhorn 1832m - Bortelhütte 2113m - Simplonpass 2003m

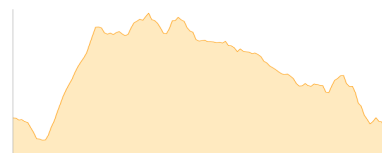


Etappe 5

Alpenpässe-Weg, Etappe 14 (Simplonpass - Gspon)

Wandern - 994 Hm Aufstieg - 1096 Hm Abstieg - **09:00** Stunden Gehzeit - 23.82 km Strecke

Simplonpass 2003m - Bistinepass 2417m - Gibidumpass 2204m - Gspon 1892m

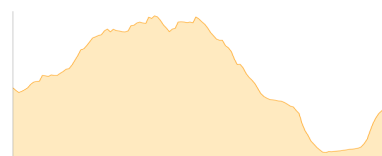


Etappe 6

Alpenpässe-Weg, Etappe 15 (Gspon - Sass Fee)

Wandern - 897 Hm Aufstieg - 999 Hm Abstieg - **07:10** Stunden Gehzeit - 16.83 km Strecke

Gspon 1892m - Saas-Fee 1804m





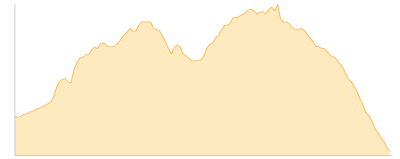
Alpenpässe-Weg, Teil 2 (Etappen 10-18, Ulrichen - Zin

Etappe 7

Alpenpässe-Weg, Etappe 16 (Sass Fee - Grächen)

Wandern - 1254 Hm Aufstieg - 1440 Hm Abstieg - **09:30** Stunden Gehzeit - 19.34 km Strecke

Saas-Fee 1804m - Grächen 1618m

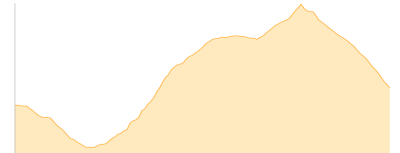


Etappe 8

Alpenpässe-Weg, Etappe 17 (Grächen - Gruben)

Wandern - 1887 Hm Aufstieg - 1673 Hm Abstieg - **12:20** Stunden Gehzeit - 21.86 km Strecke

Grächen 1618m - St. Niklaus 1114m - Augstbordpass 2893m - Gruben [VS] 1834m

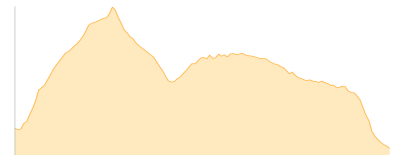


Etappe 9

Alpenpässe-Weg, Etappe 18 (Gruben - Zinal)

Wandern - 1374 Hm Aufstieg - 1537 Hm Abstieg - **10:25** Stunden Gehzeit - 22.37 km Strecke

Gruben [VS] 1834m - Meidpass 2789m - Hotel Weisshorn 2338m - Zinal 1670m





Alpenpässe-Weg, Teil 2 (Etappen 10-18, Ulrichen - Zin

Mögliche Unterkünfte

Hotel Klennhorn 1832 m, AV: k.A., Dusche: k.A., Schlafplätze: -

Bortelhütte 2113 m, AV: k.A., Dusche: k.A., Schlafplätze: -

Gruben [VS] 1834 m, AV: k.A., Dusche: k.A., Schlafplätze: -

Hotel Weisshorn 2338 m, AV: k.A., Dusche: k.A., Schlafplätze: -