



Oberstdorf - Meran

Typ:	Strecke	Gehzeit:	96:13 Stunden
Etappen:	10	Aufstieg:	12816 Hm
Länge:	206.08 km	Abstieg:	13345 Hm
Zeitraum:	.. - ..		

Etappe 1

Oberstdorf Hostel - Spielmannsau - Kemptner Hütte

Wandern - 1209 Hm Aufstieg - 203 Hm Abstieg - **06:50** Stunden Gehzeit - 17.5 km Strecke

Oberstdorf Hostel 850m - Spielmannsau 986m - Kemptner Hütte 1845m



Etappe 2

Kemptner Hütte - Holzgau - Memminger Hütte

Wandern - 1534 Hm Aufstieg - 1167 Hm Abstieg - **10:55** Stunden Gehzeit - 24.36 km Strecke

Kemptner Hütte 1845m - Holzgau 1098m - Memminger Hütte 2242m



Etappe 3

Memminger Hütte - Unterlochalm - Zamser Schihütte

Wandern - 1478 Hm Aufstieg - 1966 Hm Abstieg - **11:25** Stunden Gehzeit - 20.45 km Strecke

Memminger Hütte 2242m - Unterlochalm 1576m - Zamser Schihütte 1740m



Etappe 4

Zamser Schihütte - Aifneralm - Falkaunsalpe - Wiesenhof -Kaunertal-

Wandern - 1261 Hm Aufstieg - 1390 Hm Abstieg - **10:00** Stunden Gehzeit - 23.15 km Strecke

Zamser Schihütte 1740m - Aifneralm 1980m - Falkaunsalpe 1962m - Wiesenhof (Kaunertal) 1607m

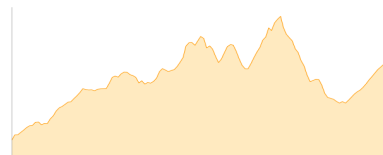


Etappe 5

Wiesenhof -Kaunertal- - Gallrutstollen -W- - Gallrutstollen -O- - Gallruttalpe - ... - Verpeilhütte

Wandern - 1390 Hm Aufstieg - 977 Hm Abstieg - **08:15** Stunden Gehzeit - 13.33 km Strecke

Wiesenhof (Kaunertal) 1607m - Gallrutstollen (W) 1879m - Gallrutstollen (O) 1900m - Gallruttalpe 1980m - Gsallgrätle 2168m - Verpeilalpe 1802m - Verpeilhütte 2015m

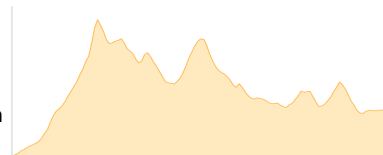


Etappe 6

Verpeilhütte - Verpeiljoch - Mittelbergles See - Karlesegg - Riffelseehütte

Wandern - 1543 Hm Aufstieg - 1276 Hm Abstieg - **09:30** Stunden Gehzeit - 14.17 km Strecke

Verpeilhütte 2015m - Verpeiljoch 2825m - Mittelbergles See 2451m - Karlesegg 2452m - Riffelseehütte 2293m





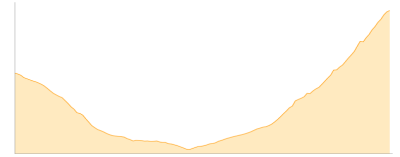
Oberstdorf - Meran

Etappe 7

Riffelseehütte - Gletscherstube - Braunschweiger Hütte

Wandern - 1043 Hm Aufstieg - 586 Hm Abstieg - **05:45** Stunden Gehzeit - 8.96 km Strecke

Riffelseehütte 2293m - Gletscherstube [T] 1891m - Braunschweiger Hütte 2759m



Etappe 8

Braunschweiger Hütte - Rettenbachgletscher - Sölden - Vent - Similaunhütte

Hochalpin - 2076 Hm Aufstieg - 1802 Hm Abstieg - **16:05** Stunden Gehzeit - 42.74 km Strecke

Braunschweiger Hütte 2759m - Rettenbachgletscher 2663m - Sölden 1346m - Vent 1895m - Similaunhütte 3019m



Etappe 9

Similaunhütte - Vernagt - Montferthof

Hochalpin - 435 Hm Aufstieg - 1980 Hm Abstieg - **07:35** Stunden Gehzeit - 17.21 km Strecke

Similaunhütte 3019m - Vernagt 1691m - Montferthof 1458m

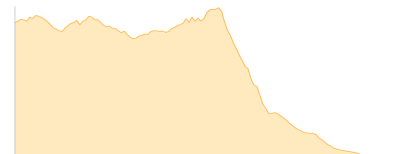


Etappe 10

Montferthof - Pirchhof - Schreibmaschinenmuseum Partschins - Meran

Wandern - 845 Hm Aufstieg - 2000 Hm Abstieg - **09:55** Stunden Gehzeit - 24.21 km Strecke

Montferthof 1458m - Pirchhof 1432m - Partschins 650m - Meran 313m





Oberstdorf - Meran

Mögliche Unterkünfte

Oberstdorf Hostel 850 m, AV: k.A., Dusche: k.A., Schlafplätze: -

Kemptner Hütte 1845 m, DAV, Dusche: k.A., Tel: +49 8322 700152, Schlafplätze: 285

Memminger Hütte 2242 m, DAV, Dusche: ja, Tel: keins, Schlafplätze: 149

Unterlochalm 1576 m, AV: k.A., Dusche: k.A., Schlafplätze: -

Zamser Schihütte 1740 m, privat, Dusche: k.A., Tel: +43 5442 61 300, mobil: +43 650 4218 709, Schlafplätze: 70

Wiesenhof (Kauertal) 1607 m, AV: k.A., Dusche: k.A., Schlafplätze: -

Gallrutalpe 1980 m, AV: k.A., Dusche: k.A., Schlafplätze: -

Verpeilhütte 2015 m, DAV, Dusche: k.A., Tel: +43 650 5656 540, Schlafplätze: 43

Riffelseehütte 2293 m, DAV, Dusche: ja, Tel: +43 5252 64 74 28, mobil: +43 664 3950062, Schlafplätze: 61

Gletscherstube [T] 1891 m, privat, Dusche: k.A., Schlafplätze: -

Braunschweiger Hütte 2759 m, DAV, Dusche: ja, Tel: +43 664 2012013, mobil: +43 664 535 37 22, Schlafplätze: 183

Similaunhütte 3019 m, privat, Dusche: ja, Tel: +39 0473 669711, mobil: +43 676 5074502, Schlafplätze: 70

Montferthof 1458 m, AV: k.A., Dusche: k.A., Schlafplätze: -

Pirchhof 1432 m, AV: k.A., Dusche: k.A., Schlafplätze: -