



Triglav NP

Typ: **Rundtour**
Etappen: **4**
Länge: **38.66 km**
Zeitraum: .. - ..

Gehzeit: **25:30 Stunden**
Aufstieg: **3855 Hm**
Abstieg: **3869 Hm**

Etappe 1

Stara Fužina - Planinska koca na Vojah - Planini Vodnikova

Wandern - 1645 Hm Aufstieg - 366 Hm Abstieg - **07:40** Stunden Gehzeit - 11.89 km Strecke

Stara Fuzina 542m - Planinska koca na Vojah 685m - Planini Vodnikova 1832m

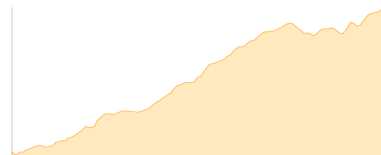


Etappe 2

Planini Vodnikova - Dom Planika pod Triglavom - Triglavski dom

Wandern - 829 Hm Aufstieg - 169 Hm Abstieg - **03:40** Stunden Gehzeit - 4.48 km Strecke

Planini Vodnikova 1832m - Dom Planika pod Triglavom 2408m - Triglavski dom 2515m

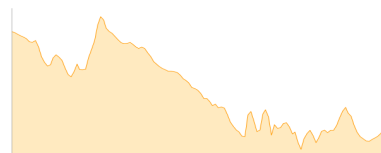


Etappe 3

Triglavski dom - Triglav - Zasavska koca na Prehodavcih

Wandern - 1186 Hm Aufstieg - 1621 Hm Abstieg - **08:10** Stunden Gehzeit - 7.54 km Strecke

Triglavski dom 2515m - Triglav 2868m - Zasavska koca na Prehodavcih 2071m

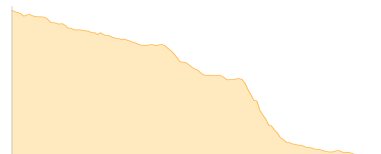


Etappe 4

Zasavska koca na Prehodavcih - Koca pri Triglavski jeseri - Koca pri Savici

Wandern - 194 Hm Aufstieg - 1713 Hm Abstieg - **06:00** Stunden Gehzeit - 14.76 km Strecke

Zasavska koca na Prehodavcih 2071m - Koca pri Triglavski jeseri 1685m - Koca pri Savici 648m





Triglav NP

Mögliche Unterkünfte

Planinska koca na Vojah 685 m, AV: k.A., Dusche: k.A., Schlafplätze: -

Planini Vodnikova 1832 m, AV: k.A., Dusche: k.A., Tel: +386 4 828 03 04, Schlafplätze: 40

Dom Planika pod Triglavom 2408 m, AV: k.A., Dusche: k.A., Tel: +386 51 614 773, Schlafplätze: 143

Triglavski dom 2515 m, AV: k.A., Dusche: k.A., Schlafplätze: -

Zasavska koca na Prehodavcih 2071 m, AV: k.A., Dusche: k.A., Tel: +386 51 614 781, Schlafplätze: 63

Koca pri Triglavski jeseri 1685 m, AV: k.A., Dusche: k.A., Schlafplätze: -

Koca pri Savici 648 m, AV: k.A., Dusche: k.A., Schlafplätze: -