



# Wiesbadener Höhenweg

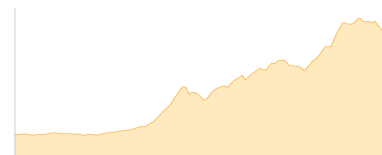
Typ:	<b>Rundtour</b>	Gehzeit:	<b>24:40 Stunden</b>
Etappen:	<b>5</b>	Aufstieg:	<b>1541 Hm</b>
Länge:	<b>80.85 km</b>	Abstieg:	<b>1829 Hm</b>
Zeitraum:	<b>00.00.0000 - 00.00.0000</b>		

## Etappe 1

### Wiesbaden-West

Wandern **T2** - 574 Hm Aufstieg - 235 Hm Abstieg - **06:00** Stunden Gehzeit - 19.36 km Strecke

Biebrich 83m - Spitzer Stein 255m - Chausseehaus 293m - Schläferskopf 454m - Eiserne Hand 423m

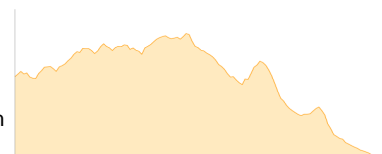


## Etappe 2

### Wiesbaden-Nord

Wandern **T2** - 364 Hm Aufstieg - 588 Hm Abstieg - **05:15** Stunden Gehzeit - 16.2 km Strecke

Eiserne Hand 423m - Platte 500m - Rassel 539m - Kellerskopf [HE] 474m - Bauschhütte 360m - Naurod 323m  
- Auringen-Medenbach 234m - Hohe Kanzel 592m - Niedernhausen 261m



## Etappe 3

### Wiesbaden-Ost

Wandern **T2** - 125 Hm Aufstieg - 240 Hm Abstieg - **05:55** Stunden Gehzeit - 21.87 km Strecke

Auringen-Medenbach 234m - Hockenberger Mühle 190m - Igstadt 195m - Erbenheim 146m - Kostheim 84m -  
Kastel 84m - Biebrich 83m

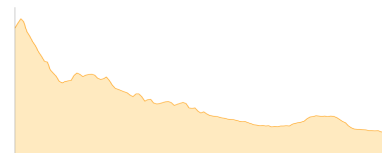


## Etappe 4

### Wiesbaden-Mitte

Wandern **T1** - 213 Hm Aufstieg - 561 Hm Abstieg - **05:15** Stunden Gehzeit - 17.18 km Strecke

Kellerskopf [HE] 474m - Hubertushütte 238m - Wiesbaden 119m - Mosbach 133m - Biebrich 83m



## Etappe 5

### Wiesbaden-Nordwest

Wandern **T2** - 265 Hm Aufstieg - 205 Hm Abstieg - **02:15** Stunden Gehzeit - 6.24 km Strecke

Eiserne Hand 423m - Hohe Wurzel [HE] 618m - Fasanerie 208m - Neroberg 241m





# Wiesbadener Höhenweg

## Mögliche Unterkünfte

## Persönliche Anmerkungen

Das in Planung befindliche Projekt kann über diesen Link aufgerufen werden.

Alle Höhenangaben in Metern über Normalhöhennull (NHN).