



Dolomieten huttentocht kids

Typ: **Rundtour**
Etappen: **9**
Länge: **87.23 km**
Zeitraum: .. - ..

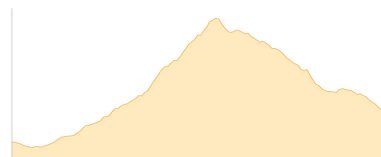
Gehzeit: **50:57 Stunden**
Aufstieg: **7678 Hm**
Abstieg: **7154 Hm**

Etappe 1

dag 1: Busbahnhof Zyprian - Hofer Alpl

Wandern - 1091 Hm Aufstieg - 870 Hm Abstieg - **06:25** Stunden Gehzeit - 8.39 km Strecke

Busbahnhof Zyprian 1131m - Hofer Alpl 1364m

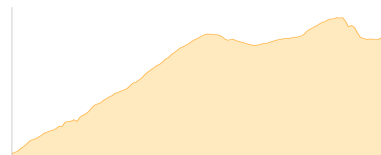


Etappe 2

alt dag 2 Hofer Alpl - Tierser Alpl

Wandern - 1483 Hm Aufstieg - 386 Hm Abstieg - **07:05** Stunden Gehzeit - 11.08 km Strecke

Hofer Alpl 1364m - Sesselschwaige 1933m - Tierser Alpl 2440m

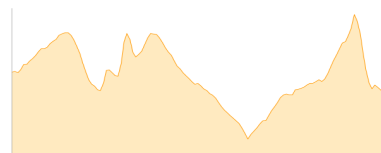


Etappe 3

Alt dag 3 Tierser Alpl - Kölner Hütte

Wandern - 1067 Hm Aufstieg - 1173 Hm Abstieg - **07:05** Stunden Gehzeit - 9.4 km Strecke

Tierser Alpl 2440m - Grasleitenpasshütte 2601m - Kölner Hütte 2337m

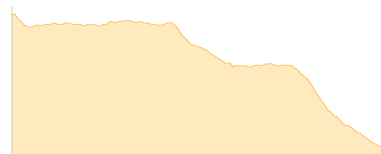


Etappe 4

dag 4 Kölner Hütte - Vigo

Wandern - 324 Hm Aufstieg - 1293 Hm Abstieg - **05:05** Stunden Gehzeit - 11.53 km Strecke

Kölner Hütte 2337m - Rotwandhütte 2283m - Ciampedia 1998m



Etappe 5: Ruhetag

Etappe 6

dag 6 Vigo - Rifugio d Antermoia

Wandern - 1293 Hm Aufstieg - 139 Hm Abstieg - **06:00** Stunden Gehzeit - 10.22 km Strecke

Rifugio d. Antermoia 2526m





Dolomieten huttentocht kids

Etappe 7

dag 7 Rifugio d Antermoia - Toni Demetz Hütte

Wandern - 1253 Hm Aufstieg - 1077 Hm Abstieg - **08:05** Stunden Gehzeit - 13.92 km Strecke

Rifugio d. Antermoia 2526m - Langkofelhütte 2253m - Toni-Demetz-Hütte 2685m

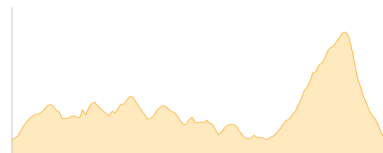


Etappe 8

dag 8 Toni demetz hutte - lift - Grasleitenhütte

Wandern - 946 Hm Aufstieg - 988 Hm Abstieg - **07:00** Stunden Gehzeit - 15.06 km Strecke

Sellajochhaus 2180m - Rifugio Sandro Pertini 2300m - Grasleitenhütte 2165m



Etappe 9

alt dag 9 Grasleitenhütte - Busbahnhof Zyprian

Wandern - 222 Hm Aufstieg - 1228 Hm Abstieg - **04:10** Stunden Gehzeit - 7.62 km Strecke

Grasleitenhütte 2165m - Busbahnhof Zyprian 1131m





Dolomieten huttentocht kids

Mögliche Unterkünfte

Hofer Alpl 1364 m, AV: k.A., Dusche: k.A., Schlafplätze: -

Sesselschwaige 1933 m, AV: k.A., Dusche: k.A., Schlafplätze: -

Tierser Alpl 2440 m, privat, Dusche: k.A., Schlafplätze: -

Grasleitenpasshütte 2601 m, AV: k.A., Dusche: k.A., Schlafplätze: -

Kölner Hütte 2337 m, CAI, Dusche: k.A., Tel: +39 0471 612033, mobil: +39 0335 6563512, Schlafplätze: 60

Rotwandhütte 2283 m, SAT, Dusche: k.A., Schlafplätze: 62

Ciampedie 1998 m, CAI-SAT, Dusche: k.A., Schlafplätze: -

Rifugio d. Antermoia 2526 m, AV: k.A., Dusche: k.A., Schlafplätze: -

Langkofelhütte 2253 m, CAI, Dusche: k.A., Tel: +39 0471 792323, mobil: +39 0335 6279567, Schlafplätze: -

Toni-Demetz-Hütte 2685 m, CAI, Dusche: k.A., Tel: +39 0471 795 050, Schlafplätze: 27

Sellajochhaus 2180 m, AV: k.A., Dusche: k.A., Schlafplätze: -

Rifugio Sandro Pertini 2300 m, AV: k.A., Dusche: k.A., Schlafplätze: -

Grasleitenhütte 2165 m, CAI, Dusche: k.A., Tel: +39 0471 642103, Schlafplätze: -