



Triglav NP Tour 3

Typ: **Hufeisen**
Etappen: **6**
Länge: **54.8 km**
Zeitraum: .. - ..

Gehzeit: **28:46 Stunden**
Aufstieg: **4101 Hm**
Abstieg: **4102 Hm**

Etappe 1

Bootsanlegestelle Ucanc - Don Andro (Einkehr) - Savica-Mündung - ... - Dom na komni

Wandern - 1268 Hm Aufstieg - 287 Hm Abstieg - **06:05** Stunden Gehzeit - 10 km Strecke

Koca pri Savici 648m - Dom na komni 1520m



Etappe 2

Dom na komni - Crno jezero - Planina pri jezeru

Wandern - 563 Hm Aufstieg - 625 Hm Abstieg - **04:05** Stunden Gehzeit - 7.5 km Strecke

Dom na komni 1520m - Planina pri jezeru 1446m

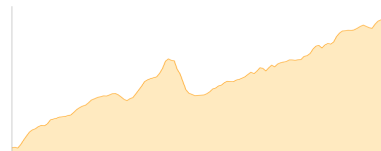


Etappe 3

Planina pri jezeru - Koca pri Triglavski jeseri - Zasavska koca na Prehodavcih

Wandern - 909 Hm Aufstieg - 298 Hm Abstieg - **04:55** Stunden Gehzeit - 10.31 km Strecke

Planina pri jezeru 1446m - Koca pri Triglavski jeseri 1685m - Zasavska koca na Prehodavcih 2071m

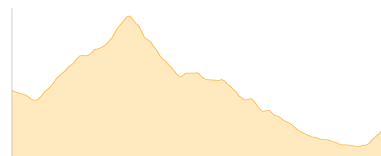


Etappe 4

Zasavska koca na Prehodavcih - Kanjavec - Dolichütte - Planini Vodnikova

Wandern - 776 Hm Aufstieg - 1001 Hm Abstieg - **05:40** Stunden Gehzeit - 8.51 km Strecke

Zasavska koca na Prehodavcih 2071m - Kanjavec 2568m - Dolichütte 2151m - Planini Vodnikova 1832m



Etappe 5

Planini Vodnikova - Okrepcevalnica Slap Voje - Planinska koca na Vojah

Wandern - 129 Hm Aufstieg - 1275 Hm Abstieg - **04:05** Stunden Gehzeit - 8.58 km Strecke

Planini Vodnikova 1832m - Planinska koca na Vojah 685m

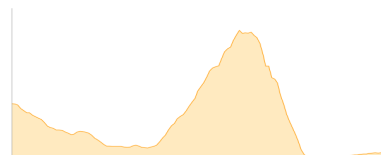


Etappe 6

Planinska koca na Vojah - Mostnica-Klamm - Stara Fuzina - Rudnica - PrKosnik

Wandern - 455 Hm Aufstieg - 616 Hm Abstieg - **04:00** Stunden Gehzeit - 9.9 km Strecke

Planinska koca na Vojah 685m - Stara Fuzina 542m - Rudnica 921m





Triglav NP Tour 3

Mögliche Unterkünfte

Koca pri Savici 648 m, AV: k.A., Dusche: k.A., Schlafplätze: -

Dom na komni 1520 m, AV: k.A., Dusche: k.A., Schlafplätze: -

Planina pri jezeru 1446 m, AV: k.A., Dusche: k.A., Tel: +386 51 632 738, Schlafplätze: 80

Koca pri Triglavski jeseri 1685 m, AV: k.A., Dusche: k.A., Schlafplätze: -

Zasavska koca na Prehodavcih 2071 m, AV: k.A., Dusche: k.A., Tel: +386 51 614 781, Schlafplätze: 63

Dolichütte 2151 m, AV: k.A., Dusche: k.A., Tel: +386 51 614 780, Schlafplätze: 74

Planini Vodnikova 1832 m, AV: k.A., Dusche: k.A., Tel: +386 4 828 03 04, Schlafplätze: 40

Planinska koca na Vojah 685 m, AV: k.A., Dusche: k.A., Schlafplätze: -