



# Outdoor 7/2018

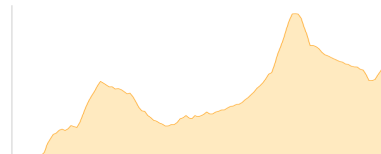
Typ:	<b>Hufeisen</b>	Gehzeit:	<b>60:34 Stunden</b>
Etappen:	<b>6</b>	Aufstieg:	<b>6121 Hm</b>
Länge:	<b>164.3 km</b>	Abstieg:	<b>6088 Hm</b>
Zeitraum:	<b>.. - ..</b>		

## Etappe 1

### Oberstdorf - Naturfreundehaus Freibergsee - Schratzenwangalpe - Riezlern - ... - Holzgauer Haus

Wandern - 1798 Hm Aufstieg - 1061 Hm Abstieg - **13:45** Stunden Gehzeit - 37.89 km Strecke

Oberstdorf 803m - Naturfreundehaus Freibergsee 1007m - Schratzenwangalpe 1402m - Riezlern 1080m - Höfle [V] 1122m - Mittelberg Weiher 1171m - Bärgunthütte 1408m - Hochalppass 1938m - Hochtannbergpass 1676m - Bushaltestelle Warth 1489m - Holzgauer Haus 1512m



## Etappe 2

### Holzgauer Haus - Prenten - Kaisers - Almajurbach Bodenalpe - Erlach Alp - Leutkircher Hütte

Wandern - 1513 Hm Aufstieg - 808 Hm Abstieg - **11:00** Stunden Gehzeit - 29.37 km Strecke

Holzgauer Haus 1512m - Prenten 1202m - Kaisers 1420m - Almajurbach Bodenalpe 1554m - Erlach Alp 1922m - Leutkircher Hütte 2251m



## Etappe 3

### Leutkircher Hütte - Erlach Alp - Almajurbach Bodenalpe - Gibler Alm

Wandern - 484 Hm Aufstieg - 1527 Hm Abstieg - **10:35** Stunden Gehzeit - 32.94 km Strecke

Leutkircher Hütte 2251m - Erlach Alp 1922m - Almajurbach Bodenalpe 1554m - Gibler Alm 1190m

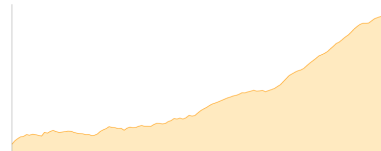


## Etappe 4

### Gibler Alm - Hermann-von-Barth-Hütte

Wandern - 1119 Hm Aufstieg - 182 Hm Abstieg - **05:10** Stunden Gehzeit - 7.78 km Strecke

Gibler Alm 1190m - Hermann-von-Barth-Hütte 2131m

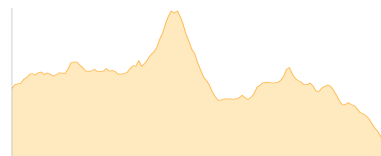


## Etappe 5

### Hermann-von-Barth-Hütte - Großer Krottenkopf - Bernhardseck-Hütte

Wandern - 1023 Hm Aufstieg - 1355 Hm Abstieg - **07:45** Stunden Gehzeit - 12.95 km Strecke

Hermann-von-Barth-Hütte 2131m - Großer Krottenkopf 2656m - Bernhardseck-Hütte 1802m



## Etappe 6

### Bernhardseck-Hütte - Stanzach - Weißenbach am Lech - Reutte

Wandern - 184 Hm Aufstieg - 1156 Hm Abstieg - **12:20** Stunden Gehzeit - 43.38 km Strecke

Bernhardseck-Hütte 1802m - Stanzach 939m - Weißenbach am Lech 885m - Reutte 849m





## Outdoor 7/2018

### Mögliche Unterkünfte

Naturfreundehaus Freibergsee 1007 m, AV: k.A., Dusche: k.A., Schlafplätze: -

Schrattenwangelpe 1402 m, AV: k.A., Dusche: k.A., Schlafplätze: -

Bärgunthütte 1408 m, privat, Dusche: k.A., Schlafplätze: -

Holzgauer Haus 1512 m, AV: k.A., Dusche: k.A., Schlafplätze: -

Almajurbach Bodenalpe 1554 m, AV: k.A., Dusche: k.A., Schlafplätze: -

Erlach Alp 1922 m, AV: k.A., Dusche: k.A., Schlafplätze: -

Leutkircher Hütte 2251 m, DAV, Dusche: ja, Tel: +43 664 9857849, Schlafplätze: 50

Hermann-von-Barth-Hütte 2131 m, DAV, Dusche: k.A., Schlafplätze: 63

Bernhardseck-Hütte 1802 m, privat, Dusche: k.A., Tel: +43 5634 6218, Schlafplätze: 45