



Karwendel mit Zelt

Typ:	Strecke	Gehzeit:	47:20 Stunden
Etappen:	7	Aufstieg:	5120 Hm
Länge:	119.13 km	Abstieg:	5342 Hm
Zeitraum:	02.09.2014 - 08.09.2014		

Etappe 1 02.09.2014 Dienstag

Mittenwald - Dammkarhütte - Hochlandhütte

Wandern - 1108 Hm Aufstieg - 423 Hm Abstieg - **05:00** Stunden Gehzeit - 9.84 km Strecke

Dammkarhütte 1667m - Hochlandhütte 1623m



Etappe 2 03.09.2014 Mittwoch

Hochlandhütte - Wörner Sattel - Gjaidsteig - Steinkarkopf - Kuhfladenwiese/Wald

Wandern - 732 Hm Aufstieg - 968 Hm Abstieg - **05:35** Stunden Gehzeit - 9.76 km Strecke

Hochlandhütte 1623m - Wörner Sattel 1938m - Steinkarkopf 1979m

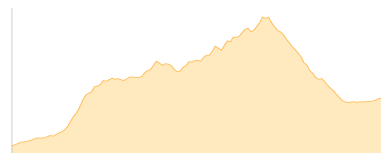


Etappe 3 04.09.2014 Donnerstag

Wald/Wiese/Kuh - Gumpenkarspitze - Oberes Soiernhaus

Wandern - 808 Hm Aufstieg - 577 Hm Abstieg - **05:00** Stunden Gehzeit - 8.89 km Strecke

Krinner-Kofler-Hütte 1407m - Gumpenkarspitze 2010m - Oberes Soiernhaus 1611m



Etappe 4 05.09.2014 Freitag

Oberes Soiernhaus - Gasthof Post Vorderriß - Oswaldhütte

Wandern - 417 Hm Aufstieg - 1106 Hm Abstieg - **06:55** Stunden Gehzeit - 20.54 km Strecke

Oberes Soiernhaus 1611m - Gasthof Post Vorderriß 782m - Oswaldhütte 847m

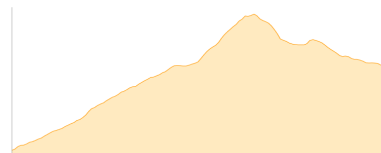


Etappe 5 06.09.2014 Samstag

Schafreiter - Tölzer Hütte - Moosenalm

Wandern - 1247 Hm Aufstieg - 526 Hm Abstieg - **06:30** Stunden Gehzeit - 10.64 km Strecke

Schafreiter 2101m - Tölzer Hütte 1825m

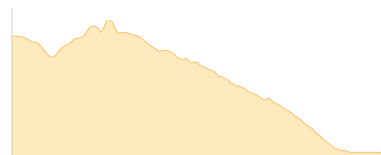


Etappe 6 07.09.2014 Sonntag

Moosenalm - Pirschschnaid - Grammesberg - Sylvenstein Stausee

Wandern - 448 Hm Aufstieg - 1290 Hm Abstieg - **05:45** Stunden Gehzeit - 13.38 km Strecke

Grasköpfl 1753m - Grammesberg 1471m

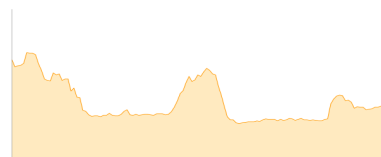


Etappe 7 08.09.2014 Montag

Degerndorf - Erholungsgebiet Starnberger See - Wolfratshausen - Königsdorf

Wandern - 359 Hm Aufstieg - 450 Hm Abstieg - **12:35** Stunden Gehzeit - 46.07 km Strecke

Starnberger See 584m - Wolfratshausen 575m





Karwendel mit Zelt

Mögliche Unterkünfte

Dammkarhütte 1667 m, privat, Dusche: k.A., Tel: +49 173 3514659 , Schlafplätze: 12

Hochlandhütte 1623 m, DAV, Dusche: k.A., Tel: +49 174 9897863, Schlafplätze: 43

Krinner-Kofler-Hütte 1407 m, DAV, Dusche: k.A., Schlafplätze: 30

Oberes Soiernhaus 1611 m, DAV, Dusche: k.A., Tel: +49 171 5465858, Schlafplätze: 65

Oswaldhütte 847 m, AV: k.A., Dusche: k.A., Schlafplätze: -

Tölzer Hütte 1825 m, DAV, Dusche: k.A., mobil: +43 664 1801790, Schlafplätze: 59

Persönliche Anmerkungen

Frau, 29, 16 Kilo Gepäck mit Zelt usw. und alleine.

Man trifft einige alleine in den Alpen, also keine Angst.