



raufundrunter

Typ:
Etappen: **4**
Länge: **24.36 km**
Zeitraum: .. - ..

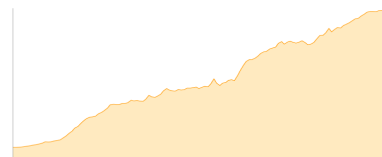
Gehzeit: **18:09 Stunden**
Aufstieg: **2963 Hm**
Abstieg: **2615 Hm**

Etappe 1

Manfred

Wandern - 805 Hm Aufstieg - 175 Hm Abstieg - **03:45** Stunden Gehzeit - 5.75 km Strecke

Parkplatz Hammersbach 757m - Höllentalangerhütte 1387m

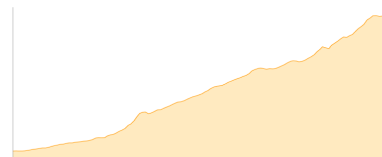


Etappe 2

Manfred

Klettersteig - 1638 Hm Aufstieg - 100 Hm Abstieg - **06:15** Stunden Gehzeit - 4.65 km Strecke

Höllentalangerhütte 1387m - Münchner Haus 2959m

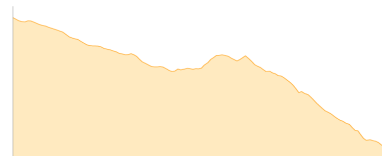


Etappe 3

Manfred

Hochalpin - 202 Hm Aufstieg - 1071 Hm Abstieg - **03:20** Stunden Gehzeit - 4.03 km Strecke

Münchner Haus 2959m - Knorrhütte 2052m

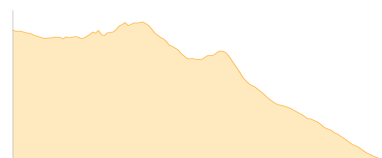


Etappe 4

Knorrhütte - Ehrwalder Almbahn

Wandern - 318 Hm Aufstieg - 1269 Hm Abstieg - **04:50** Stunden Gehzeit - 9.93 km Strecke

Knorrhütte 2052m - Ehrwald Almbahn 1110m





raufundrunter

Mögliche Unterkünfte

Höllentalangerhütte 1387 m, DAV, Dusche: ja, Tel: +49 8821 9438548, mobil: +43 664 4015200, Schlafplätze: 70

Münchner Haus 2959 m, DAV, Dusche: nein, Tel: +49 8821 2901, Schlafplätze: 30

Knorrhütte 2052 m, DAV, Dusche: ja, Tel: +49 1511 4443496, Schlafplätze: 112