



Verwallrunde Teil Krachelspitze Scheibler Saumspitze

Typ: **Hufeisen**
Etappen: **4**
Länge: **43.56 km**
Zeitraum: **00.00.0000 - 00.00.0000**

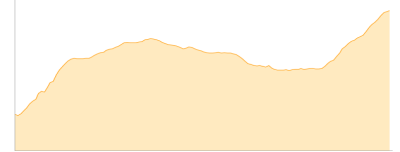
Gehzeit: **24:15 Stunden**
Aufstieg: **3305 Hm**
Abstieg: **3815 Hm**

Etappe 1

St. Christoph Paßhöhe - Kaltenberghütte

Wandern **T1** - 400 Hm Aufstieg - 123 Hm Abstieg - **02:30** Stunden Gehzeit - 6.13 km Strecke

Arlbergpass 1793m - Kaltenberghütte 2089m

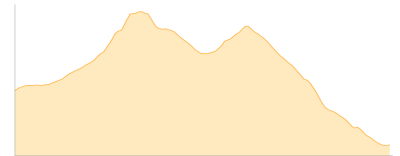


Etappe 2

Kaltenberghütte - Krachelspitze - Gstansjoch - Konstanzer Hütte

Wandern - 815 Hm Aufstieg - 1206 Hm Abstieg - **06:25** Stunden Gehzeit - 10.29 km Strecke

Kaltenberghütte 2089m - Krachelspitze 2686m - Gstansjoch 2573m - Konstanzer Hütte 1688m



Etappe 3

Konstanzer Hütte - Scheibler - Darmstädter Hütte

Wandern - 1296 Hm Aufstieg - 612 Hm Abstieg - **06:35** Stunden Gehzeit - 8.23 km Strecke

Konstanzer Hütte 1688m - Scheibler 2978m - Darmstädter Hütte 2384m

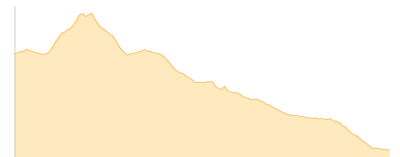


Etappe 4

Darmstädter Hütte - Saumspitze - Darmstädter Hütte - St. Anton

Wandern - 793 Hm Aufstieg - 1875 Hm Abstieg - **08:45** Stunden Gehzeit - 18.91 km Strecke

Darmstädter Hütte 2384m - Saumspitze 3039m - Darmstädter Hütte 2384m - St. Anton [T] 1284m





Verwallrunde Teil Krachelspitze Scheibler Saumspitze

Mögliche Unterkünfte

Kaltenberghütte 2089 m, DAV, Dusche: ja, Tel: +43 5582 790, mobil: +49 7121 340860, Schlafplätze: 55

Konstanzer Hütte 1688 m, DAV, Dusche: ja, Tel: +43664 73621816, mobil: +43 664 73844 682, Schlafplätze: 73

Darmstädter Hütte 2384 m, DAV, Dusche: ja, Tel: +43 699 15446313, Schlafplätze: 94